



Chapelle
Saint-Christophe

A – Périers
Tous commerces, restaurants, banques, bureau de poste, ligne Manéo n°9...
A voir: Église Saint-Pierre, Parc Tollemer



C – Saint-Martin-d'Aubigny
Épicerie, café/restaurant, aire naturelle de camping municipale
A voir: Église Saint-Martin


D – Chapelle Saint-Christophe
A voir: Chapelle

E – Feugères
Épicerie/ Presse/ Relais Poste et Point vert, café/bar/kabac
A voir: Pressoir à longue étreinte, Chapelle Notre-Dame-de-l'Huis-Ouvert




Statut:
Les panneaux de signalisation spécifiques pour les vélos (indications de couleur verte sur fond blanc) implantés à chaque changement de destination
Et
Les marquages au sol de couleur blanche comprenant un logo de cycliste précédé d'un double chevron


Sur votre parcours



Maison de la brique



Périers



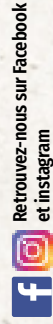
Saint-Martin-d'Aubigny

PARTAGEZ
VOTRE EXPERIENCE
#COCMTOURISME



Côte Ouest Centre Manche Tourisme
11 place Saint-Cloud - 50430 LESSAY
Tél. : 02 33 45 14 34 – Mail : tourisme@cocm.fr
www.tourisme-cocm.fr

Communauté de Communes Côte Ouest Centre Manche
20 rue des Aubépines - 50250 LA HAYE
Tél. : 02 33 07 11 79 – Mail : contact@cocm.fr
www.cocm.fr



Retrouvez-nous sur Facebook
et Instagram

FICHE - VÉLO N°3

ITINÉRAIRE
CYCLABLE – 10 KM

PÉRIERS
SAINT-MARTIN-D'AUBIGNY
FEUGÈRES

Ne perdez plus
les pédales !!

Côte Ouest Centre Manche

Points de vigilance

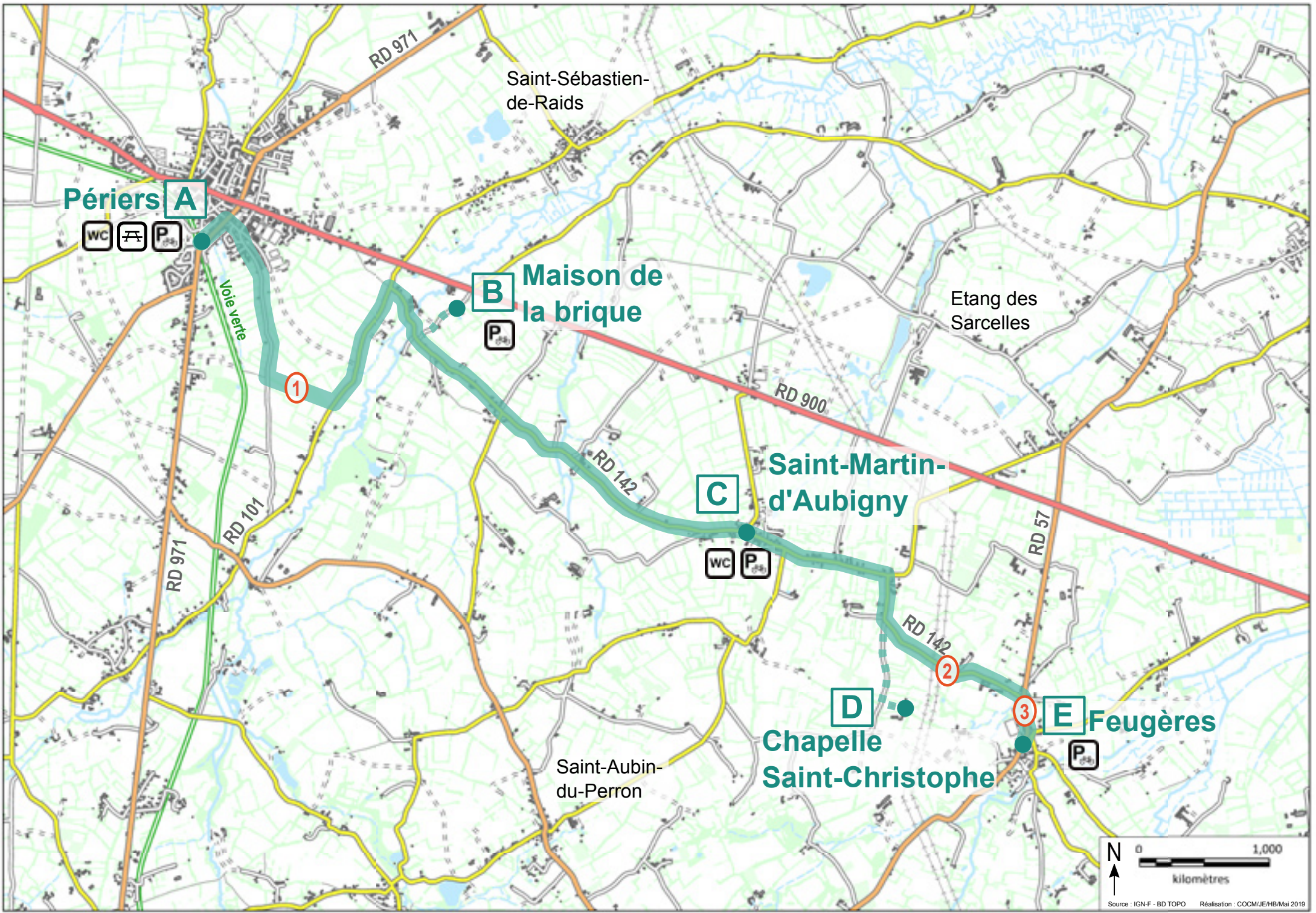
- 1 - Chemin entre la route de la Croix Picard et la RD 101
Chemin non goudonné (500 m)
- 2 - RD 142
Route pentue (1 km)
- 3 - RD 57
Trafic pouvant être important (vitesse maximale autorisée: 50 km/h)



Attention routes partagées
Bien que les itinéraires cyclables empruntent essentiellement des routes peu fréquentées, tous les usagers (automobilistes, cyclistes, piétons...) doivent avoir un comportement prudent sur la route et partager la chaussée.

Connexions possibles

- Périers**
- Boucle vélo « La Sèves et l'Holerotte » : 21 km
 - Itinéraire cyclable « Périers/Etang des Sarcelles/Marchésieux » : 10 km
 - Itinéraire cyclable « Périers/Gonfreville/Gorges » : 10,2 km
 - Voie verte Coutances-Briquebec: Lessay (10 km), Saint-Sauveur-Lendelin (6 km)
- Maison de la brique**
- Circuit vélo des Traditions : 27 km
- Saint-Martin-d'Aubigny**
- Circuit vélo des Traditions : 27 km
- Feugères**
- Circuit vélo des Traditions : 27 km



Pérriers A



B Maison de la brique



C Saint-Martin-d'Aubigny



D Chapelle Saint-Christophe

E Feugères



1

2

3

