

Oire de Baupré



Voie verte de Saint-Jores

Retrouvez la carte vélo dans les bureaux de l'Office de tourisme ou sur www.cocm.fr et www.tourisme-cocm.fr


i - plus d'informations sur place

C - Appreville
L'église d'Appreville du XIII^e siècle, classée aux Monuments Historiques, se distingue par son architecture pure et équilibrée. C'est une des plus belles réalisations de l'époque.

B - Baupré : boulangerie et épicerie
Les marais du Baupré et la tourbière. La vallée de la Sèves offre un grand espace de zones humides. Les marais en hiver « blanchissent » avec les crues et servent de terre de pâturage en été. La tourbière est un lieu spécifique au cœur du Parc naturel régional, située sur les « marais de Gorges ».

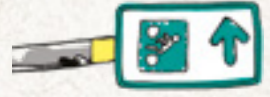
A - Point de départ Le Bourg, devant la mairie de Saint-Jores :
boulangerie, brocanteur
L'église Saint-Georges du XIII^e siècle de Saint-Jores avec son double clocher. Au XIX^e siècle, par soucis de mode architecturale, une tour surmontée d'une fleche est venue accompagner la tour la plus ancienne composée d'un toit en bâtière du XIV^e siècle.
L'ancienne voie de chemin de fer Carentan-Carereet. En service à partir de 1894, la ligne a favorisé le commerce avec Paris pour l'exportation de la tourbe de Baupré, utile en cosmétique. Elle fut surtout utile pour transporter la pierre extraite du mont Castré à Lithaire pour construire la capitale.

Sur votre parcours



Attention routes partagées
 Les boucles vélo empruntent essentiellement des routes peu fréquentées. Cependant ces routes restent partagées avec différents usagers. Restez vigilants lors des traversées.

Suivre les panneaux de signalisation de ce type



Mode d'emploi



Marais de la Sèves

D - Houtteville

D - Beuzeville-la-Bastille

Le château de Plain Marais à Beuzeville (privé) a appartenu du XVI^e siècle jusqu'à la Révolution aux Simon. Construit pendant la guerre de Cent Ans, il est entouré de douves et de remparts rectangulaires avec, aux quatre angles, des tours carrées aux murs inclinés.


F - Creteville
Le château de Franquetot du XVIII^e siècle (privé) est remarquable pour sa façade rose qui fait ressortir les éléments en pierres calcaires autour des haies. Entouré de bois et d'eau, il servit de base pour l'armée de l'air américaine en été 1944. Les pistes de l'aérodrome A14 se terminaient dans le parc du château.

G - Coigny

L'église Saint-Pierre et Saint-Paul du XIV^e siècle et le tombeau des seigneurs de Coigny. Jean Guillebot, anobli en 1543, donna naissance à une grande lignée de seigneurs installés à Coigny : la Famille de Franquetot. La famille, une des plus importantes de Normandie, fit rayonner la commune. Les tombeaux des seigneurs Robert Antoine et François de Franquetot siègent dans l'église.



PARTAGEZ VOTRE EXPERIENCE #COCMTOURISME



Tombeaux des seigneurs de Coigny



Côte Ouest Centre Manche Tourisme
 11 place Saint-Cloud - 50430 LESSAY
 Tél.: 02 33 45 14 34 - Mail: tourisme@cocm.fr
www.tourisme-cocm.fr

Communauté de Communes Côte Ouest Centre Manche
 20 rue des Aubépines - 50250 LA HAYE
 Tél.: 02 33 07 11 79 - Mail: contact@cocm.fr
www.cocm.fr

Retrouvez-nous sur Facebook et Instagram

